



ВІДОКРЕМЛЕНИЙ СТРУКТУРНИЙ ПІДРОЗДІЛ
«БОБРИНЕЦЬКИЙ АГРАРНИЙ ФАХОВИЙ КОЛЕДЖ ІМ.В.ПОРИКА
БІЛОЦЕРКІВСЬКОГО НАЦІОНАЛЬНОГО АГРАРНОГО УНІВЕРСИТЕТУ»

Навчальна дисципліна:

Протиерозійна організація території



Викладач: Протасова Ірина Михайлівна

Характеристика навчальної дисципліни

Протиерозійна організація території

Освітньо-професійний ступень	фаховий молодший бакалавр
Спеціальність	193 Геодезія та землеустрій
Тип дисципліни	вибіркова
Рік підготовки	4-й
Загальна кількість годин/кредитів	90/3
Вид підсумкового контролю	Диференційований залік


Модель вивчення дисципліни
Протиерозійна організація території



Міждисциплінарні зв'язки:



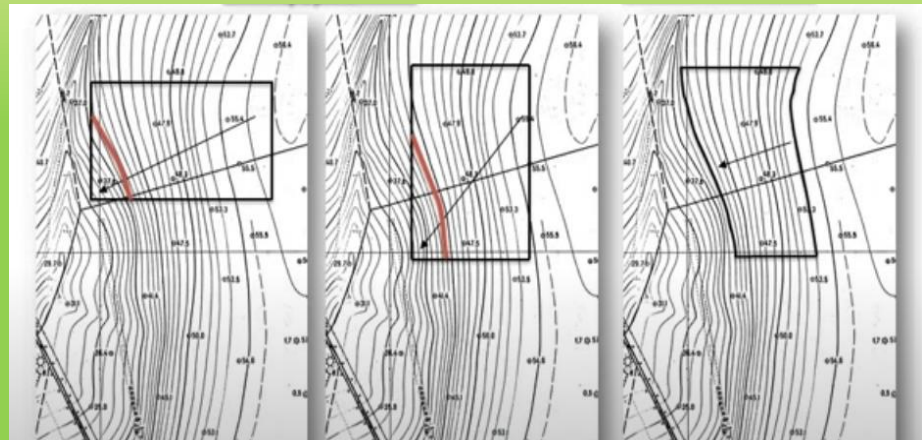
Навчальна дисципліна
Протиерозійна організація території



Предметом вивчення навчальної дисципліни є система організаційно-господарських, агротехнічних, лісомеліоративних заходів та ландшафтно-екологічний підхід структуризації території, що передбачає обґрунтування протиерозійних заходів для забезпечення раціонального використання сільськогосподарських земель

Навчальна дисципліна
Протиерозійна організація території

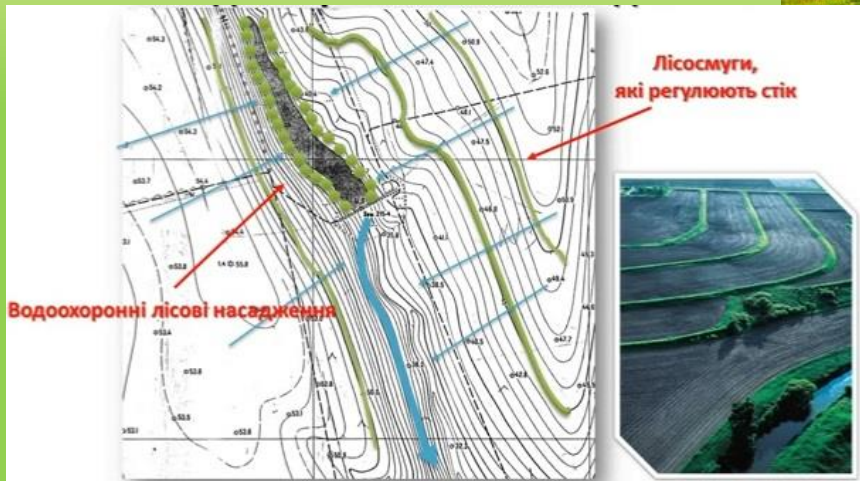
Метою вивчення навчальної дисципліни є надання знань, умінь та здатностей (компетенції) з протиерозійної організації, розуміння важливості захисту ґрунтів від ерозії та ландшафтної структуризації території.



Навчальна дисципліна

Протиерозійна організація території

Основними завданнями вивчення навчальної дисципліни є набуття студентами знань, умінь і здатностей (компетенцій) з обґрунтування та проектування протиерозійних заходів, що забезпечують раціональне використання сільськогосподарських земель.



Теми занять

які розглядаються при вивченні дисципліни
Протиерозійна організація території

1. Загальне поняття про ерозію ґрунтів
2. Комплекс протиерозійних заходів і його здійснення в системі землекористування
3. Організаційно-господарські та агро меліоративні заходи
4. Лісомеліоративні та гідротехнічні протиерозійні заходи
5. Особливості контурно-меліоративної організації території сільськогосподарських землекористувань
6. Організація угідь і сівозмін в умовах ерозії ґрунтів
7. Протиерозійне впорядкування території ріллі, кормових угідь і багаторічних насаджень
8. Класифікація ландшафтів для цілей типології земель
9. Агроландшафтна організація території сільськогосподарських землекористувань



В результаті вивчення навчальної дисципліни
Противерозійна організація території
студенти повинні знати:

наукові основи землеустрою в умовах розвиненої ерозії ґрунтів;

основні принципи і способи захисту ґрунтів від ерозії;

комплекс противерозійних заходів;

вимоги до проектування сівозмін в господарствах з розвинутою ерозією ґрунтів;

вимоги до проектування полів і робочих ділянок в умовах складного рельєфу;

основи агроландшафтної організації території;

екологічне обґрунтування противерозійної організації території.



В результаті вивчення навчальної дисципліни
Протиерозійна організація території
студенти повинні **вміти**



проєктувати поєзакисні, водорегульовальні, протиерозійні лісові насадження на території землекористування;

складати план агровиробничих груп ґрунтів та рельєфу, еродованості технологічних груп земель;

розподіляти земельний фонд за інтенсивністю використання;

проєктувати угіддя та сівозміни за придатністю ґрунтів;

просторово розміщувати поля і робочі ділянки в умовах складного рельєфу;

проєктувати комплекс протиерозійних заходів на основі агроландшафтної організації території;

визначати земельні масиви, які підлягають консервації.

Рекомендована література при вивченні дисципліни **Протиерозійна організація території**

1. Земельний кодекс України від 25 жовтня 2001 р. № 2768-III URL: <https://zakon.rada.gov.ua/laws/show/2768-14#Text>
2. Перович Л. М., Сай В. М. (за ред. Л. М. Перовича). Теоретичні засади землеустрою. – Івано-Франківськ : Нова Зоря, 2022. – 412 с.
3. Про землеустрій: Закон України від 22.05.2003 № 858-IV: URL: <https://zakon.rada.gov.ua/laws/show/858-15#Text>.
4. Третяк А. М., Другак В. М., Гунько Л. А., Гетманьчик І. П. Землевпорядне проєктування: організація території сільськогосподарських підприємств методом еколого-ландшафтного землеустрою. – Херсон : ОЛДІ-ПЛЮС, 2017. – 236 с.
5. Мартин А.Г. Природно-сільськогосподарське районування України : монографія / А.Г. Мартин, С.О. Осипчук, О.М. Чумаченко. – Київ : ЦП «Компринт», 2019. – 328 с.
6. Протиерозійна організація території : електрон. підручник / Л.П. Пендзей, В.О. Довбня. – Немішаєве : Агроосвіта.



Дякую за увагу!



Обирай дисципліну

Протиерозійна організація території

