



ВСП «БОБРИНЕЦЬКИЙ АГРАРНИЙ ФАХОВИЙ КОЛЕДЖ
ІМ.В.ПОРИКА БІЛОЦЕРКІВСЬКОГО НАУ»

Навчальна дисципліна

«Протиерозійна організація території»



Викладач: Протасова Ірина Михайлівна

Характеристика навчальної дисципліни

Протиерозійна організація території

Освітньо-професійний ступень	фаховий молодший бакалавр
Спеціальність	193. Геодезія та землеустрій
Тип дисципліни	вибіркова
Рік підготовки	4-й
Загальна кількість годин/кредитів	60/2
Самостійне вивчення	24
Вид підсумкового контролю	Залік

Модель вивчення дисципліни
Протиерозійна організація території



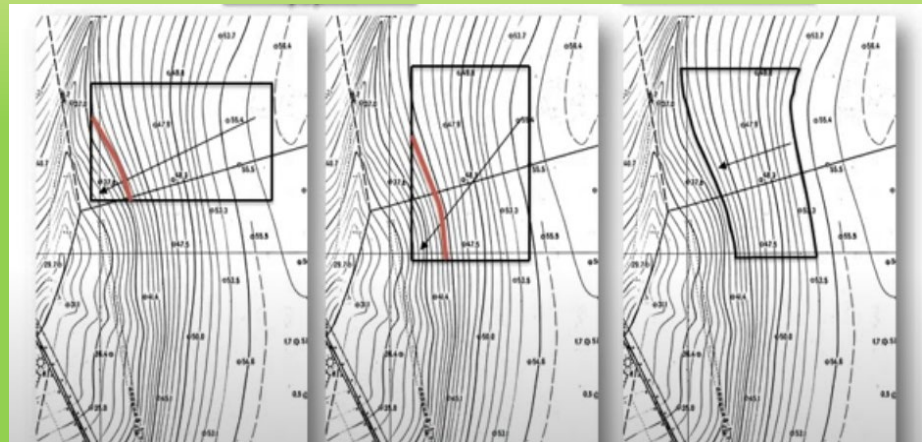
Навчальна дисципліна
Протиерозійна організація території



Предметом вивчення навчальної дисципліни є система організаційно-господарських, агротехнічних, лісотехнічних заходів та ландшафтно-екологічний підхід структуризації території, що передбачає обґрунтування протиерозійних заходів для забезпечення раціонального використання сільськогосподарських земель

Навчальна дисципліна
Протиерозійна організація території

Метою вивчення навчальної дисципліни є надання знань, умінь та здатностей (компетенції) з протиерозійної організації, розуміння важливості захисту ґрунтів від ерозії та ландшафтної структуризації території.

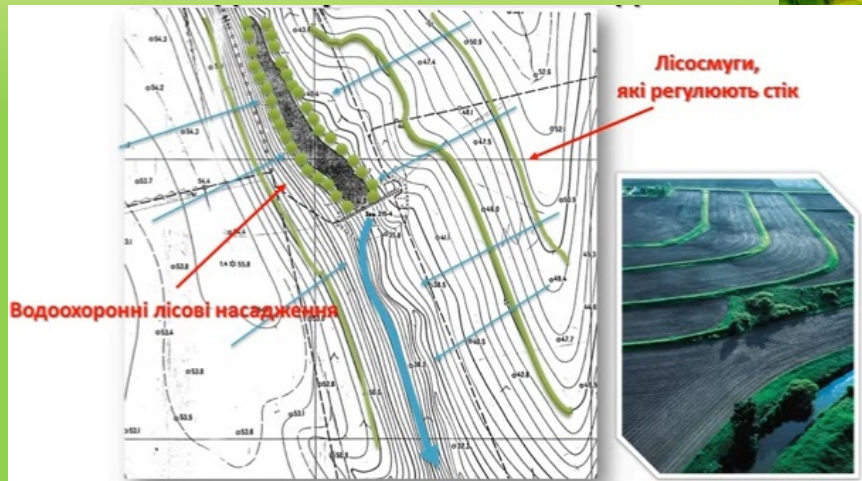


Навчальна дисципліна

Протиерозійна організація території



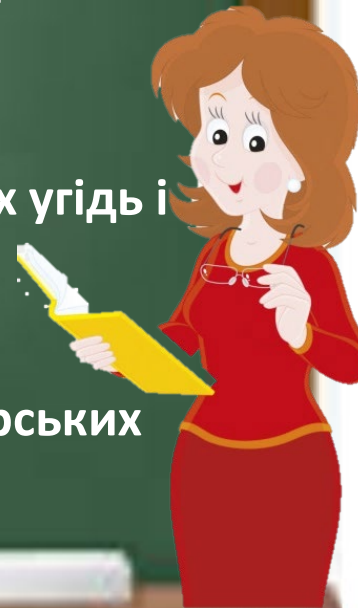
Основними завданнями вивчення навчальної дисципліни є набуття студентами знань, умінь і здатностей (компетенцій) з обґрунтування та проєктування протиерозійних заходів, що забезпечують раціональне використання сільськогосподарських земель.



Теми занять

які розглядаються при вивченні дисципліни
Протиерозійна організація території

1. Загальне поняття про ерозію ґрунтів
2. Основні заходи щодо захисту ґрунтів від ерозії
3. Організаційно-господарські та агро меліоративні заходи
4. Лісомеліоративні та гідротехнічні протиерозійні заходи
5. Особливості контурно-меліоративної організації території сільськогосподарських підприємств
6. Принципи протиерозійної організації території
7. Протиерозійне впорядкування території ріллі, кормових угідь і багаторічних насаджень
8. Класифікація ландшафтів для цілей типології земель
9. Агроландшафтна організація території сільськогосподарських підприємств



В результаті вивчення навчальної дисципліни
Противерозійна організація території
студенти повинні знати:

наукові основи землеустрою в умовах розвиненої ерозії ґрунтів;

основні принципи і способи захисту ґрунтів від ерозії;

комплекс противерозійних заходів;

вимоги до проектування сівозмін в господарствах з розвинутою ерозією ґрунтів;

вимоги до проектування полів і робочих ділянок в умовах складного рельєфу;

основи агроландшафтної організації території;

екологічне обґрунтування противерозійної організації території.



В результаті вивчення навчальної дисципліни
Протиерозійна організація території
студенти повинні **вміти**



проєктувати полезахисні, водорегулювальні, протиерозійні лісові насадження на території землекористування;

складати план агровиробничих груп ґрунтів та рельєфу, еродованості технологічних груп земель;

розподіляти земельний фонд за інтенсивністю використання;

проєктувати угіддя та сівозміни за придатністю ґрунтів;

просторово розміщувати поля і робочі ділянки в умовах складного рельєфу;

проєктувати комплекс протиерозійних заходів на основі агроландшафтної організації території;

визначати земельні масиви, які підлягають консервації.

Міждисциплінарні зв'язки:

основи
сільськогосподарського
виробництва

топографічне та
землепорядне
креслення

ґрунтознавство

геодезія

землепорядне
проєктування

**Протиерозійна
організація
території**

історія
земельних
відносин

Рекомендована література при вивченні дисципліни **Протиерозійна організація території**

1. Закон України “Про землеустрій” від 22.05.2003 р.
2. Закон України “Про охорону земель” від 19.06.2003 р.
3. Земельний кодекс України від 25.10.2001 р.
4. Протиерозійна організація території : навч. посіб. / В.І. Обласов, Н.Г. Балик. – Київ : Аграрна освіта, 2009. – 215 с.
5. Протиерозійна організація території : електрон. підручник / Л.П. Пендзей, В.О. Довбня. – Немішаєве : Агроосвіта, 2016.
6. Робоче проєктування в землеустрої: конспект лекцій / В.С. Шумлянський. – смт Немішаєве : НМЦ, 2005. – 58 с.
7. Сайт землевпорядників України <https://zemres.com>



Дякую за увагу!



**Обирай дисципліну
«Протиерозійна організація
території»**

